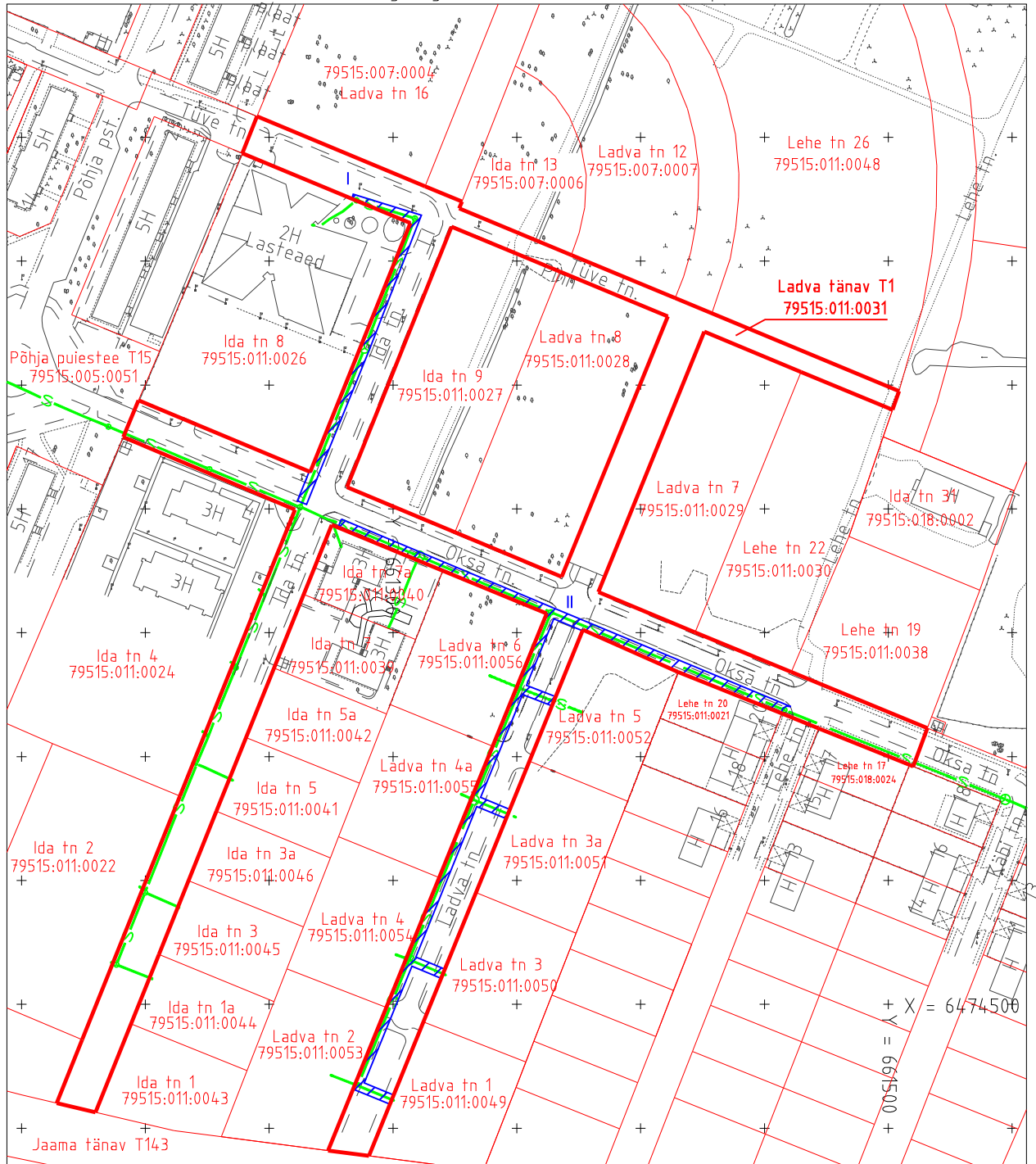


Kasutusõigusega koormatava maa-ala asendiplaan Tartu linnas Ladva tänav T1


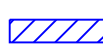




Töö nr GEO-209-11/Töö nimetus: Teostusjoonis: Ladva tn 1, 2, 3, 3a, 4, 4a, 5, 6 sidetrassid

Töö nr 12G6072/Töö nimetus: Tartu linn, Jaamamõisa linnaosa geodeetiline alusplaan

Koostas: Natalja Morozova (projektijuht/geodeesia spetsialist)

M 1:2 500

-  Isikliku kasutusõiguse ala I 523 m²
-  Isikliku kasutusõiguse ala II 1626 m²

-  Lepingu objektiks oleva kinnistu piir
-  Kinnistupiirid